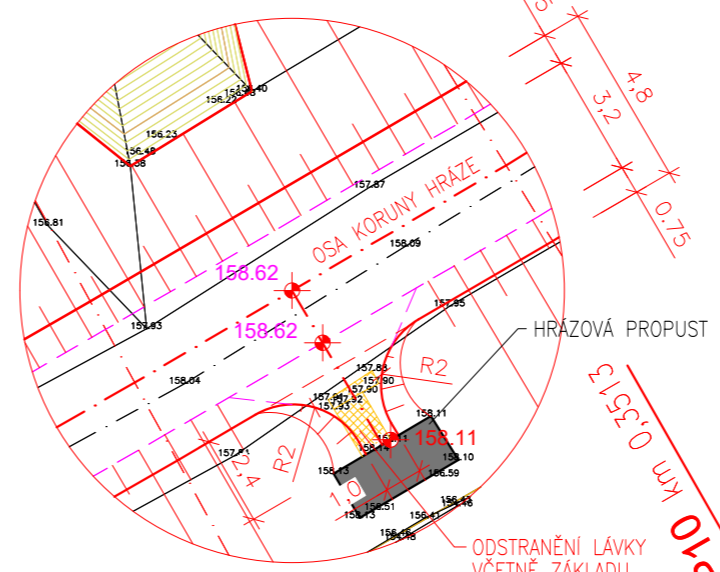


DETAIL "A"
NÁPOJENÍ KORUNY HRÁZE
NA STAVIDLOVÝ OBJEKT SO06




POZNÁMKA:
V MÍSTĚ OBJEKTU HRÁZE
SE PROVEDE NÁPOJENÍ K
HRÁZE ZE MÍSTNÍM VALEM.



LEGENDA IS

- VODOVOD (VaK)
- KANALIZACE (VaK)
- KOMUNIKAČNÍ SÍTĚ (CETIN)
- KABEL NN (EON)
- NADZEMNÍ VN (EON)
- KABEL VN (EON)
- NADZEMNÍ VVN (EON)
- PLYN (RWE)

LEGENDA

- HRANICE KATASTRÁLNÍHO ÚZEMÍ



Zodpovědný pracovník		Vypracoval		 AQUA CENTRUM Břeclav s.r.o. Kapusty 27, 690 06 Břeclav IČO 60710063, DIČ CZ60710063 tel.: 519 333 689, email: aqc@wo.cz	
Ing. Milan Bartolšic		Ing. Jan Varadínek			
Investor: Povodí Moravy, s.p., Dřevařská 11, 60200 Brno				Kapusty 27, 690 06 Břeclav IČO 60710063, DIČ CZ60710063 tel.: 519 333 689, email: aqc@wo.cz	
Akce: Dyje Břeclav, PB ř.km 18,4-21,1 a O.R. Dyje Poštorná, LB ř.km 0,0-0,650, dosypání hrází DOKUMENTACE PRO PROVÁDĚNÍ STAVBY				Formát	
				Datum	březen 2024
				Číslo stavby	
Příloha: KOORDINAČNÍ SITUAČNÍ VÝKRES – DÍL I				Měřítko 1:1.000	Číslo přílohy C.3.1